

MAPA SYTUACYJNO – WYSOKOŚCIOWA
z geodezyjną inwentaryzacją urządzeń podziemnych
SKALA 1:500

obręb: GROTOWICE
gmina: RZECZYCA
powiat: tomaszowski
województwo: łódzkie

ks.rob. KP.4014/ 100/SO

Zamawiający : Urząd Gminy w Rzeczy.

Układ współrzędnych „1965”
Poziom odniesienia „Kronsztadt”

Mapa służy do celów projektowych w zakresie
opracowania i stanowi załącznik do projektu w ZUD.

Stan aktualności na dzień : 2000.03.24.

Granice działek wkartowano na podstawie danych ewidencyjnych.

Niniejszą mapę na podstawie mapy zasadniczej
w skali 1:1000 sekcja nr. 123.414.021.
oraz własnego pomiaru uzupełniającego opracowało:
Wojewódzkie Biuro Geodezji w Łodzi
Pracownia Geodezyjna w Opocznie

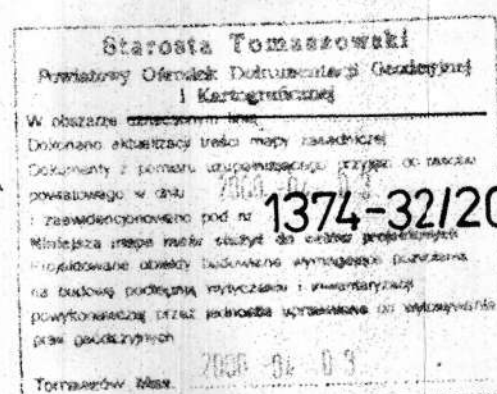
wykonat : *[signature]*

sprawił : *[signature]*

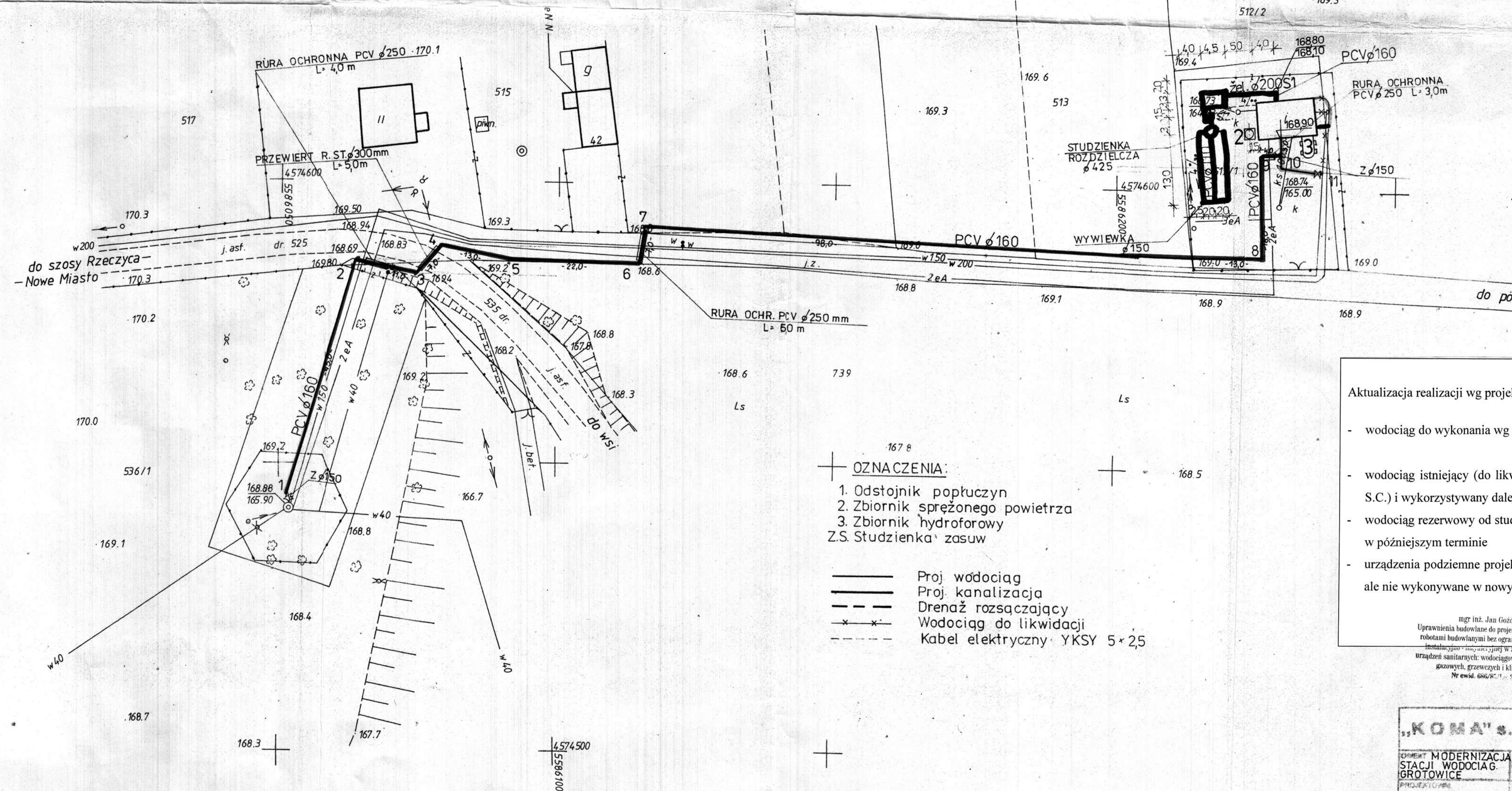
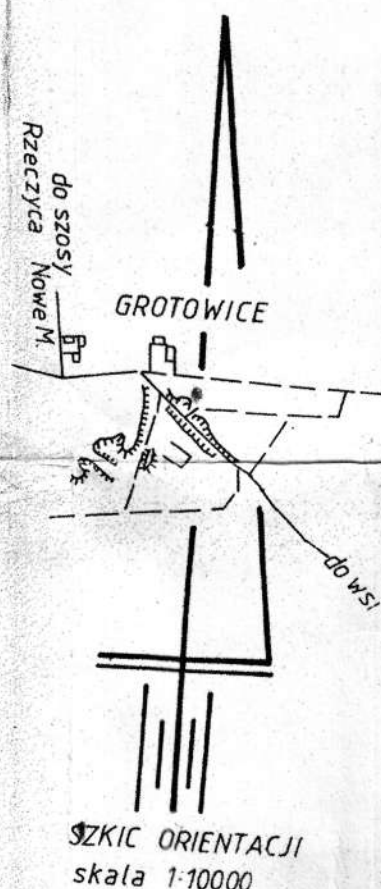
Opoczno. 2000.03.29.

Nie wyklucza się istnienia w terenie innych nie wykazanych
na niniejszej mapie urządzeń podziemnych, które nie były
zgłoszone do inwentaryzacji lub o których brak jest
informacji w instytucjach branżowych.

Punkt osnowy geodezyjnej podlegają ochronie
(ustawa z dnia 17.05.1989 – Prawo Geodezyjne
i Kartograficzne, Rozporządzenie Ministra
Gospodarki Przestrzennej i Budownictwa z dnia
06.02.1991 – Dziennik Ustaw Nr 15 poz. 70).



Z U.D. STAROSTY
INSPEKTOR
Elżbieta Kucharska
Ośrodek Dokumentacji
Geodezyjno-Kartograficznej



- ZNACZENIA:**
1. Odstojnik popłuczyn
 2. Zbiornik sprężonego powietrza
 3. Zbiornik hydroforowy
 - Z.S. Studzienka zasuw
- Proj. wodociąg
— Proj. kanalizacja
- - - Drenaż rozsączający
x x x Wodociąg do likwidacji
- - - Kabel elektryczny YKSY 5x2,5

Aktualizacja realizacji wg projektu KOMA S.C.

- wodociąg do wykonania wg projektu KOMA S.C. — kolor żółty
- wodociąg istniejący (do likwidacji wg projektu KOMA S.C.) i wykorzystywany dalej — kolor zielony
- wodociąg rezerwowo od studni do ewentualnej realizacji w późniejszym terminie — kolor różowy
- urządzenia podziemne projektowane przez KOMA S.C., ale nie wykonywane w nowym rozwiązaniu — kolor czerwony

mgr inż. Jan Goździewicz
Uprawnienia budowlane do projektowania i kierowania
robotami budowlanymi bez ograniczeń w specjalności
instalacyjnej w zakresie instalacji i
urządzeń sanitarnych: wodociągów, kanalizacji, gazowych, grzewczych i klimatyzacyjnych
Nr ewid. 086/SC/1-391/91/1

ZAKŁAD PROJEKTOWANIA „KOMA” S.C. I REALIZACJI INWESTYCJI 91-420 Łódź, ul. Północna 27/28 tel. (42) 83-00-484	
PROJEKT MODERNIZACJI STACJI WODOCIĄG GROTOWICE	PROJEKT ZAGOSPODAROWANIA PT. 06 1:500
inż. Jan Kozłowski	GPI-460-8/76
Włodzisław Marciszewski 178/74	